

Российская Федерация  
Общество с ограниченной ответственностью  
**«Терра»**

Заказчик: АО «Самараинвестнефть»

## ПРОЕКТ МЕЖЕВАНИЯ ТЕРРИТОРИИ

«Подъездная межпромысловая автодорога на Северо-Успенском месторождении»  
на территории сельского поселения Сергиевск  
муниципального района Сергиевский  
Самарской области

Раздел 5. «Проект межевания территории. Основная часть»  
Раздел 6. «Проект межевания территории. Материалы по обоснованию»

Директор

Начальник землеустроительного отдела



А.С. Доронин

Н.А. Барина

№	Наименование	Стр.
1	2	3
<b>Раздел 5. « Проект межевания территории. Основная часть»</b>		
1	Основание для выполнения проекта межевания	3
2	Перечень и сведения о площади образуемых земельных участков, в том числе возможные способы их образования	3
3	Перечень и сведения о площади образуемых земельных участков, которые будут отнесены к территориям общего пользования или имуществу общего пользования, в том числе в отношении которых предполагаются резервирование и (или) изъятие для государственных или муниципальных нужд	8
4	Вид разрешенного использования образуемых земельных участков в соответствии с проектом планировки территории	8
5	Перечень координат характерных точек образуемых земельных участков (частей земельных участков)	13
6	Перечень координат характерных точек границ охранных зон планируемого размещения линейных объектов	24
7	Чертеж межевания территории М 1:2000	-
<b>Раздел 6. «Проект межевания территории. Материалы по обоснованию»</b>		
8	Чертеж границ существующих земельных участков, Чертеж границ зон с особыми условиями использования территорий, Чертеж местоположения существующих объектов капитального строительства М 1:2000	-

Инд. №	Подп. и дата	Взам. инв.

Изм.	Кол.уч	Лист	№ док.	Подп.	Дата	<b>Содержание</b>	Лист
							2

## Раздел 5. «Проект межевания территории. Основная часть»

### 1. Основание для выполнения проекта межевания

Проект межевания территории разрабатывается в соответствии с проектом планировки территории в целях установления границ земельных участков, предназначенных для размещения подъездной межпромысловой автодороги на Северо-Успенском месторождении в границах сельского поселения Сергиевск муниципального района Сергиевский Самарской области.

Основанием для разработки проекта межевания территории служит:

- Задание на выполнение работ по договору с АО «Самараинвестнефть»;
- Градостроительный кодекс РФ от 29.12.2004 №190;
- Водный кодекс РФ от 03.06.2006 №74–ФЗ;
- Земельный кодекс РФ;
- Сведения из ЕГРН;
- «Генеральный план сельского поселения Сергиевск муниципального района Сергиевский Самарской области, утвержденный Решением собрания Представителей сельского поселения Сергиевск муниципального района Сергиевский Самарской области № 9 от 03.03.2013

### 2. Перечень и сведения о площади образуемых земельных участков, в том числе возможные способы их образования

Проект межевания территории является неотъемлемой частью проекта планировки территории. Подготовка проекта межевания территории осуществляется применительно к застроенным и подлежащим застройке территориям с целью установления границ формируемых земельных участков предназначенных для размещения объектов капитального строительства федерального, регионального и местного значения.

Проект межевания территории разработан на основании инженерно-технических, социально-экономических, экологических и историко-культурных условий, с учетом земельных участков, прошедших государственный кадастровый учет, в соответствии с системой координат МСК-63.

Изм.	Кол.уч	Лист	№ док.	Подп.	Дата

Изм.	Кол.уч	Лист	№ док.	Подп.	Дата	Проект межевания территории. Основная часть	Лист
							3

Испрашиваемый земельный участок располагается на незастроенной территории, на землях сельскохозяйственного назначения свободной от застройки и землях промышленности, энергетики, транспорта, связи, радиовещания, телевидения, информатики, землями для обеспечения космической деятельности, землями обороны, безопасности и землями иного специального назначения, в кадастровых кварталах 63:31:0701003, 63:31:0402003, 63:31:0404001, 63:31:0000000, 63:31:0404003.

Проект межевания земельных участков, расположенных в границах сельского поселения Сергиевск муниципального района Сергиевский Самарской области, выполнен на основании постановления администрации сельского поселения Сергиевск муниципального района Сергиевский Самарской области от 3 0.06.2021 № 35 «О подготовке проекта планировки территории и проекта межевания территории объекта АО «Самараинвестнефть»: «Подъездная межпромысловая автодорога на Северо-Успенском месторождении» в границах сельского поселения Сергиевск муниципального района Сергиевский Самарской области.

Перечень и сведения о площади земельных участков образуемых из земель государственной (неразграниченной) собственности и земельных участков, находящихся в собственности физических, юридических лиц и публично-правовых образований, а также возможные способы их образования, представлены в Ведомости земельных участков образуемых из земель государственной (неразграниченной) собственности и земельных участков, находящихся в собственности физических, юридических лиц и публично-правовых образований (Таблица 1).

Инв. № подл.	Подп. и дата	Взам. инв. №							Лист
			Проект межевания территории. Основная часть						
Изм.	Кол.уч	Лист	№ док.	Подп.	Дата				

**Ведомость земельных участков образуемых из земель государственной (неразграниченной) собственности и земельных участков находящихся в собственности физических, юридических лиц и публично-правовых образований**

№ п/п	№ на схеме	Исходные земельные участки					Образуемые земельные участки					
		Адрес, описание местоположения	Категория земель	Кадастровый/условный номер, вид разрешённого использования	Форма собственности, наличие иных вещных прав и ограничений (обременений)	Площадь, кв. м.	Способ образования	Площадь, кв. м.	Описание местоположения земельного участка	Категория земель	Условный номер	Вид разрешенного использования
1	2	3	4	5	6	7	8	9	10	11	12	13
1	:1081:3У1	Самарская область, муниципальный район Сергиевский, сельское поселение Сергиевск	Земли промышленности, энергетики, транспорта, связи, радиовещания, телевидения, информатики, земли для обеспечения космической деятельности, земли обороны, безопасности	63:31:0000000:1081 Автомобильный транспорт	Государственная (Самарская область) (постоянное бессрочное пользование) сервитут	341206	Раздел с сохранением исходного земельного участка в изменённых границах	247	Российская Федерация, Самарская область, Сергиевский район, сельское поселение Сергиевск	Земли промышленности, энергетики, транспорта, связи, радиовещания, телевидения, информатики, земли для обеспечения космической деятельности, земли обороны, безопасности	63:31:0000000:1081:3У1	Автомобильный транспорт
2	:321:3У1	Российская Федерация, Самарская область, Сергиевский район, в границах колхоза "Волна Революции" выдел 92 доли	Земли сельскохозяйственного назначения	63:31:0000000:321 (единое землепользование) для сельскохозяйственной деятельности	без прав (неразграниченная государственная собственность)	7780500	Раздел с сохранением исходного земельного участка в изменённых границах	330	Российская Федерация, Самарская область, Сергиевский район, сельское поселение Сергиевск	Земли промышленности, энергетики, транспорта, связи, радиовещания, телевидения, информатики, земли для обеспечения космической деятельности, земли обороны, безопасности	63:31:0000000:321:3У1	Автомобильный транспорт
3	:3У1	Российская Федерация, Самарская область, Сергиевский район, сельское поселение Сергиевск	Земли сельскохозяйственного назначения	63:31:0000000	Неразграниченная государственная собственность	-	образование из земель	10 870	Российская Федерация, Самарская область, Сергиевский район, сельское поселение Сергиевск	Земли промышленности, энергетики, транспорта, связи, радиовещания, телевидения, информатики, земли для обеспечения космической деятельности, земли обороны, безопасности	63:31:0000000:3У1	Автомобильный транспорт
4	4925:3У1	Самарская область, р-н. Сергиевский, с/п. Сергиевск	Земли сельскохозяйственного назначения	63:31:0000000:4925 Для сельскохозяйственного производства	Частная (долевая)	513000	Раздел	4 739	Российская Федерация, Самарская область, Сергиевский район, сельское поселение Сергиевск	Земли промышленности, энергетики, транспорта, связи, радиовещания, телевидения, информатики, земли для обеспечения космической деятельности, земли обороны, безопасности	63:31:0000000:4925:3У1	Автомобильный транспорт
5	4925:3У2	Самарская область, р-н. Сергиевский, с/п. Сергиевск	Земли сельскохозяйственного назначения	63:31:0000000:4925 Для сельскохозяйственного производства	Частная (долевая)	513000	Раздел	1	Российская Федерация, Самарская область, Сергиевский район, сельское поселение Сергиевск	Земли промышленности, энергетики, транспорта, связи, радиовещания, телевидения, информатики, земли для обеспечения космической деятельности, земли обороны, безопасности	63:31:0000000:4925:3У2	Для размещения объектов энергетики, коммунальное обслуживание

Проект межевания территории. Основная часть

Лист

5

Взам. инв. №

Подп. и дата

Инв. № подл.

Изм.	Кол.уч	Лист	№ док.	Подп.	Дата
------	--------	------	--------	-------	------

№ п/п	№ на схеме	Исходные земельные участки					Образуемые земельные участки					
		Адрес, описание местоположения	Категория земель	Кадастровый/условный номер, вид разрешённого использования	Форма собственности, наличие иных вещных прав и ограничений (обременений)	Площадь, кв. м.	Способ образования	Площадь, кв. м.	Описание местоположения земельного участка	Категория земель	Условный номер	Вид разрешенного использования
1	2	3	4	5	6	7	8	9	10	11	12	13
6	:4920:3У1	Российская Федерация, Самарская область, Сергиевский район, сельское поселение Сергиевск	Земли сельскохозяйственного назначения	63:31:0000000:4920 Для размещения объектов энергетики	без прав (неразграниченная государственная собственность) Аренда	5936	Раздел	1 675	Российская Федерация, Самарская область, Сергиевский район, сельское поселение Сергиевск	Земли промышленности, энергетики, транспорта, связи, радиовещания, телевидения, информатики, земли для обеспечения космической деятельности, земли обороны, безопасности	63:31:0000000:4920:3У1	Для размещения объектов энергетики, коммунальное обслуживание
7	:4920:3У2	Российская Федерация, Самарская область, Сергиевский район, сельское поселение Сергиевск	Земли сельскохозяйственного назначения	63:31:0000000:4920 Для размещения объектов энергетики	без прав (неразграниченная государственная собственность) Аренда	5936	Раздел	49	Российская Федерация, Самарская область, Сергиевский район, сельское поселение Сергиевск	Земли промышленности, энергетики, транспорта, связи, радиовещания, телевидения, информатики, земли для обеспечения космической деятельности, земли обороны, безопасности	63:31:0000000:4920:3У2	Для размещения объектов энергетики, коммунальное обслуживание
8	:3:3У1	Российская Федерация, Самарская область, Сергиевский район, в границах колхоза "Волна Революции"	Земли сельскохозяйственного назначения	63:31:0701003:3 Для ведения сельскохозяйственной деятельности (земельные участки фонда перераспределения)	без прав (неразграниченная государственная собственность)	43798	Раздел с сохранением исходного земельного участка в изменённых границах	4901	Российская Федерация, Самарская область, Сергиевский район, сельское поселение Сергиевск	Земли промышленности, энергетики, транспорта, связи, радиовещания, телевидения, информатики, земли для обеспечения космической деятельности, земли обороны, безопасности	63:31:0701003:3:3У1	Автомобильный транспорт
9	:4701:3У1	Самарская область, Сергиевский район, в границах колхоза "Партизан"	Земли сельскохозяйственного назначения	63:31:0000000:4701 Для иных видов сельскохозяйственного использования	Частная (долевая)	17641500	Раздел	6 264	Российская Федерация, Самарская область, Сергиевский район, сельское поселение Сергиевск	Земли промышленности, энергетики, транспорта, связи, радиовещания, телевидения, информатики, земли для обеспечения космической деятельности, земли обороны, безопасности	63:31:0000000:4701:3У1	Автомобильный транспорт
10	:17:3У1	Самарская область, Сергиевский район, в границах с/п Сергиевск	Земли сельскохозяйственного назначения	63:31:0402003:17 трубопроводный транспорт	Частная (сервитут)	398	Раздел	176	Российская Федерация, Самарская область, Сергиевский район, сельское поселение Сергиевск	Земли промышленности, энергетики, транспорта, связи, радиовещания, телевидения, информатики, земли для обеспечения космической деятельности, земли обороны, безопасности	63:31:0402003:17:3У1	Автомобильный транспорт

Взам. инв. №	
Подп. и дата	
Инв. № подл.	

Изм.	Кол.уч	Лист	№ док.	Подп.	Дата
------	--------	------	--------	-------	------

№ п/п	№ на схеме	Исходные земельные участки					Образуемые земельные участки					
		Адрес, описание местоположения	Категория земель	Кадастровый/условный номер, вид разрешённого использования	Форма собственности, наличие иных вещных прав и ограничений (обременений)	Площадь, кв. м.	Способ образования	Площадь, кв. м.	Описание местоположения земельного участка	Категория земель	Условный номер	Вид разрешенного использования
1	2	3	4	5	6	7	8	9	10	11	12	13
11	:4995:3У1	Самарская область, Сергиевский район, сельское поселение Светлодольск	Земли сельскохозяйственного назначения	63:31:0000000:4995 Для размещения объектов сельскохозяйственного назначения и сельскохозяйственных угодий	Частная (долевая)	654614	Раздел	16 851	Российская Федерация, Самарская область, Сергиевский район, сельское поселение Сергиевск	Земли промышленности, энергетики, транспорта, связи, радиовещания, телевидения, информатики, земли для обеспечения космической деятельности, земли обороны, безопасности	63:31:0000000:4995:3У1	Автомобильный транспорт
12	:16:3У1	Самарская область, Сергиевский район, сельское поселение Сергиевск	Земли сельскохозяйственного назначения	63:31:0404001:16 Для сельскохозяйственного производства	Частная	3201426	Раздел	3 323	Российская Федерация, Самарская область, Сергиевский район, сельское поселение Сергиевск	Земли промышленности, энергетики, транспорта, связи, радиовещания, телевидения, информатики, земли для обеспечения космической деятельности, земли обороны, безопасности	63:31:0404001:16:3У1	Автомобильный транспорт
13	:2:3У1	Российская Федерация, Самарская область, р-н Сергиевский, Самарская область, Сергиевский район, в границах СПК (артель) "Победа"	Земли сельскохозяйственного назначения	63:31:0404001:2 Для ведения сельскохозяйственной деятельности (земельные участки фонда перераспределения)	без прав (неограниченная государственная собственность) Аренда	33105	Раздел с сохранением исходного земельного участка в изменённых границах	348	Российская Федерация, Самарская область, Сергиевский район, сельское поселение Сергиевск	Земли промышленности, энергетики, транспорта, связи, радиовещания, телевидения, информатики, земли для обеспечения космической деятельности, земли обороны, безопасности	63:31:0404001:2:3У1	Автомобильный транспорт
								<b>Итого:</b>	<b>49 774</b>			

Изм.	Кол.уч	Лист	№ док.	Подп.	Дата
Изм.	Кол.уч	Лист	№ док.	Подп.	Дата

**3. Перечень и сведения о площади образуемых земельных участков, которые будут отнесены к территориям общего пользования или имуществу общего пользования, в том числе в отношении которых предполагаются резервирование и (или) изъятие для государственных или муниципальных нужд**

Данным проектом межевания не предполагается резервирование и (или) изъятие образуемых земельных участков для государственных или муниципальных нужд.

**4. Вид разрешенного использования образуемых земельных участков в соответствии с проектом планировки территории**

Вид разрешённого использования образуемых земельных участков, устанавливаемый в соответствии с документацией по планировке территории: на землях промышленности, энергетики, транспорта, связи, радиовещания, телевидения, информатики, землях для обеспечения космической деятельности, землях обороны, безопасности и землями иного специального назначения – Автомобильный транспорт (код ВРИ – 7.2).

Интв. № подл.	Подп. и дата	Взам. инв. №

						Проект межевания территории. Основная часть	Лист
							8
Изм.	Кол.уч	Лист	№ док.	Подп.	Дата		



**5. Перечень координат характерных точек образуемых земельных участков  
(частей земельных участков)**

63:31:0000000:1081:3У1

S =247 кв.м

Назв. Точки	Координаты		Расстояние	Дирекционный угол
	X	Y		
1	475767,98	2239702,79		
8	475758,69	2239708,45	10,88	148°38'52"
7	475755,06	2239708,33	3,63	181°53'36"
6	475745,44	2239708,02	9,62	181°50'44"
5	475720,64	2239707,24	24,81	181°48'5"
4	475718,49	2239706,2	2,39	205°48'50"
3	475726,04	2239701,46	8,91	327°52'44"
2	475758,63	2239702,49	32,61	1°48'37"
1	475767,98	2239702,79	9,35	1°50'16"

63:31:0000000:321:3У1

S =330 кв.м

Назв. Точки	Координаты		Расстояние	Дирекционный угол
	X	Y		
9	475782,91	2239709,2		
13	475775,78	2239711,33	7,44	163°22'2"
12	475748,55	2239718,09	28,06	166°3'28"
11	475731,82	2239712,66	17,59	197°58'54"
5	475720,64	2239707,24	12,42	205°51'50"
7	475755,06	2239708,33	34,44	1°48'50"
8	475758,69	2239708,45	3,63	1°53'36"
10	475782,52	2239709,23	23,84	1°52'29"
9	475782,91	2239709,2	0,39	355°36'5"

63:31:0000000:3У

S =10870 кв.м

Назв. Точки	Координаты		Расстояние	Дирекционный угол
	X	Y		
14	475874,45	2239703,06		
25	475870,44	2239703,07	4,01	179°51'26"

Инва. № подл.	Подп. и дата	Взам. инв. №

Изм.	Кол.уч	Лист	№ док.	Подп.	Дата	Раздел 2. Положение о размещении линейных объектов	Лист
							9

24	475867,99	2239702,86	2,46	184°53'57"
23	475862,24	2239702,26	5,78	185°57'26"
22	475861,87	2239701,57	0,78	241°47'54"
21	475845,25	2239700,5	16,65	183°41'1"
20	475843,26	2239700,42	1,99	182°18'8"
19	475804,51	2239702,75	38,82	176°33'32"
9	475782,91	2239709,2	22,54	163°22'26"
10	475782,52	2239709,23	0,39	175°36'5"
8	475758,69	2239708,45	23,84	181°52'29"
1	475767,98	2239702,79	10,88	328°38'52"
18	475782,39	2239703,22	14,42	1°42'33"
17	475808,42	2239701,24	26,11	355°39'0"
16	475863,09	2239697,07	54,83	355°38'17"
15	475866,53	2239697,08	3,44	0°10'60"
14	475874,45	2239703,06	9,92	37°3'17"
26	476409,02	2239623,14		
36	476404,76	2239627,29	5,95	135°44'58"
35	476392,8	2239629,1	12,1	171°23'39"
34	476325,01	2239646,22	69,92	165°49'36"
33	475915,42	2239703,07	413,52	172°5'53"
32	475887,7	2239703,06	27,72	180°1'14"
31	475879,77	2239697,08	9,93	217°1'12"
30	475884,93	2239697,08	5,16	0°0'0"
29	475915,01	2239697,07	30,08	359°58'51"
28	476323,86	2239640,32	412,77	352°5'51"
27	476360,91	2239630,97	38,21	345°50'11"
26	476409,02	2239623,14	48,74	350°45'22"
37	476590,13	2239599,48		
41	476574,54	2239601,1	15,67	174°4'3"
40	476508,68	2239611,63	66,7	170°54'58"
39	476450,42	2239620,41	58,92	171°25'47"
38	476579,28	2239598,22	130,76	350°13'46"
37	476590,13	2239599,48	10,92	6°37'27"
42	477306,02	2239501,16		
68	477272,85	2239503,05	33,22	176°44'20"
67	477245,79	2239509,05	27,72	167°29'53"
66	477243,8	2239509,5	2,04	167°15'29"
65	477240,61	2239510,21	3,27	167°27'8"
64	477233,68	2239511,94	7,14	165°59'60"
63	477208,54	2239513,63	25,2	176°9'15"
62	477138,67	2239516,69	69,94	177°29'32"
61	477134,51	2239517,34	4,21	171°7'10"
60	477130,05	2239517,76	4,48	174°37'13"
59	477088,6	2239521,64	41,63	174°39'8"
58	476996,58	2239535,52	93,06	171°25'20"
57	476970,98	2239538,45	25,77	173°28'15"

Инва. № подл.	Подп. и дата	Взам. инв. №

Изм.	Кол.уч	Лист	№ док.	Подп.	Дата

Раздел 2. Положение о размещении линейных объектов

56	476952,57	2239544,61	19,41	161°29'59"
55	476956,22	2239549,89	6,42	55°20'40"
54	476955,72	2239550,02	0,52	165°25'33"
53	476952,08	2239544,77	6,39	235°15'55"
52	476911,29	2239553,61	41,74	167°46'19"
51	476951,43	2239539,77	42,46	340°58'34"
50	476986,57	2239530,54	36,33	345°16'59"
49	477026,08	2239522,72	40,28	348°48'16"
48	477090,67	2239512,84	65,34	351°18'11"
47	477100,64	2239511,38	10,08	351°40'8"
46	477137,62	2239505,73	37,41	351°18'48"
45	477207,91	2239502,65	70,36	357°29'28"
44	477243,81	2239500,24	35,98	356°9'34"
43	477280,88	2239500,45	37,07	0°19'28"
42	477306,02	2239501,16	25,15	1°37'4"
69	477882,78	2239516,16		
114	477882,8	2239521,49	5,33	89°47'6"
113	477880,98	2239520,84	1,93	199°39'14"
112	477880,99	2239521,88	1,04	89°26'57"
111	477857,8	2239514,78	24,25	197°1'22"
110	477850,47	2239513,94	7,38	186°32'15"
109	477845,49	2239520,69	8,39	126°25'9"
108	477838,38	2239520,23	7,12	183°42'6"
107	477843,46	2239513,33	8,57	306°21'42"
106	477825,51	2239513,33	17,95	180°0'0"
105	477799,13	2239516,1	26,53	174°0'20"
104	477797,13	2239516,3	2,01	174°17'22"
103	477763,39	2239519,84	33,93	174°0'38"
102	477729,1	2239520,34	34,29	179°9'53"
101	477691,03	2239518,97	38,09	182°3'40"
100	477688,32	2239518,85	2,71	182°32'8"
99	477686,31	2239518,85	2,01	180°0'0"
98	477683,8	2239518,71	2,51	183°11'33"
97	477645,84	2239517,34	37,98	182°4'1"
96	477633,47	2239516,8	12,38	182°29'59"
95	477631,47	2239516,72	2	182°17'26"
94	477599,25	2239515,33	32,25	182°28'13"
93	477578,3	2239514,69	20,96	181°44'59"
92	477576,3	2239514,63	2	181°43'6"
91	477524	2239513,04	52,32	181°44'29"
90	477522	2239512,98	2	181°43'6"
89	477484,05	2239511,82	37,97	181°45'3"
88	477428,03	2239509,07	56,09	182°48'37"
87	477363,01	2239503,12	65,29	185°13'43"
86	477338,38	2239500,9	24,73	185°9'1"
85	477354,3	2239500,44	15,93	358°20'42"

Индв. № подл.	Подп. и дата	Взам. инв. №

Изм.	Кол.уч	Лист	№ док.	Подп.	Дата

Раздел 2. Положение о размещении линейных объектов

84	477390,68	2239500,54	36,38	0°9'27"
83	477403,32	2239500,78	12,64	1°5'16"
82	477428,59	2239503,09	25,38	5°13'23"
81	477484,17	2239505,82	55,65	2°48'43"
80	477599,47	2239509,33	115,35	1°44'37"
79	477646,08	2239511,34	46,65	2°28'9"
78	477729,17	2239514,34	83,14	2°4'4"
77	477758,32	2239513,91	29,15	359°9'18"
76	477762,99	2239508,75	6,96	312°8'47"
75	477770,91	2239508,94	7,92	1°22'27"
74	477766,85	2239513,44	6,06	132°3'27"
73	477825,19	2239507,33	58,66	354°1'16"
72	477845,56	2239507,33	20,37	0°0'0"
71	477859,04	2239508,88	13,57	6°33'34"
70	477882,2	2239515,98	24,22	17°2'37"
69	477882,78	2239516,16	0,61	17°14'29"
115	478045,21	2239540,07		
124	477985,99	2239536,38	59,33	183°33'56"
123	477926,91	2239532,36	59,22	183°53'33"
122	477910,85	2239531,86	16,07	181°47'60"
121	477910,79	2239525,61	6,25	269°27'60"
120	477911,59	2239525,88	0,84	18°38'58"
119	477927,21	2239526,38	15,63	1°50'0"
118	477951,5	2239528,02	24,35	3°51'45"
117	477986,38	2239530,38	34,96	3°52'15"
116	478018,44	2239532,39	32,12	3°35'15"
115	478045,21	2239540,07	27,85	16°0'27"
125	478052,32	2240997,24		
127	478064,24	2240999,38	12,11	10°10'40"
126	478041,67	2241003,4	22,93	169°54'3"
125	478052,32	2240997,24	12,3	329°57'17"
128	478146,91	2240897,39		
133	478146,35	2240900,99	3,64	98°50'31"
132	478141,88	2240906,02	6,73	131°37'35"
131	478140,78	2240925,2	19,21	93°16'57"
130	478138,57	2240934,15	9,22	103°52'14"
129	478140,15	2240905,02	29,17	273°6'17"
128	478146,91	2240897,39	10,19	311°32'25"
134	478165,41	2240771,86		
145	478164,79	2240778,29	6,46	95°30'27"
144	478158,88	2240775,39	6,58	206°8'13"
143	478157,67	2240800,72	25,36	92°44'6"
142	478151,64	2240840,94	40,67	98°31'36"
141	478156,56	2240837,68	5,9	326°28'17"
140	478152,8	2240860,03	22,66	99°32'59"
139	478150,73	2240873,11	13,24	98°59'34"

Инва. № подл.	Подп. и дата	Взам. инв. №

Изм.	Кол.уч	Лист	№ док.	Подп.	Дата

Раздел 2. Положение о размещении линейных объектов

138	478149,64	2240840,94	32,19	268°3'34"
137	478155,68	2240800,52	40,87	278°29'56"
136	478156,88	2240775,29	25,26	272°43'23"
135	478157,88	2240773,66	1,91	301°31'44"
134	478165,41	2240771,86	7,74	346°33'22"

63:31:0000000:4925:3У1

S = 4739 кв.м

Назв. Точки	Координаты		Расстояние	Дирекционный угол
	X	Y		
27	476360,91	2239630,97		
28	476323,86	2239640,32	38,21	165°50'11"
29	475915,01	2239697,07	412,77	172°5'51"
30	475884,93	2239697,08	30,08	179°58'51"
31	475879,77	2239697,08	5,16	180°0'0"
15	475866,53	2239697,08	13,24	180°0'0"
16	475863,09	2239697,07	3,44	180°10'60"
17	475808,42	2239701,24	54,83	175°38'17"
18	475782,39	2239703,22	26,11	175°39'0"
1	475767,98	2239702,79	14,42	181°42'33"
2	475758,63	2239702,49	9,35	181°50'16"
3	475726,04	2239701,46	32,61	181°48'37"
165	475729,56	2239699,27	4,15	328°6'43"
164	475757,4	2239700,36	27,86	2°14'32"
163	475773,36	2239700,58	15,96	0°47'23"
162	475802,51	2239691,86	30,43	343°20'45"
161	475843,19	2239689,41	40,75	356°33'12"
160	475846,05	2239689,53	2,86	2°24'9"
159	475866,37	2239693,35	20,68	10°38'49"
158	475868,15	2239694,7	2,23	37°10'40"
157	475869,5	2239692,92	2,23	307°10'40"
156	475890,11	2239693,67	20,62	2°5'3"
155	475921,54	2239694,1	31,43	0°47'2"
154	475929,17	2239693,43	7,66	354°58'54"
153	475994,6	2239683,15	66,23	351°4'16"
152	476030,73	2239678,5	36,43	352°39'58"
151	476068,83	2239672,96	38,5	351°43'36"
150	476106,73	2239668,62	38,15	353°28'3"
149	476191,17	2239658,68	85,02	353°17'10"
148	476233,02	2239651,33	42,49	350°2'20"
147	476270,75	2239645,9	38,12	351°48'37"
146	476307,15	2239639,73	36,92	350°22'46"
27	476360,91	2239630,97	54,47	350°44'43"
40	476508,68	2239611,63		

Индв. № подл.	Подп. и дата	Взам. инв. №

Изм.	Кол.уч	Лист	№ док.	Подп.	Дата	Раздел 2. Положение о размещении линейных объектов	Лист
							13

187	476510,05	2239621,17	9,64	81°49'40"
186	476455,91	2239630,17	54,88	170°33'42"
185	476384,38	2239638,56	72,02	173°18'37"
184	476308,93	2239650,58	76,4	170°56'54"
183	476272,45	2239656,76	37	170°23'6"
182	476234,76	2239662,19	38,08	171°48'6"
181	476193,01	2239669,52	42,39	170°2'32"
180	476155,02	2239675,75	38,5	170°41'13"
179	476107,79	2239679,56	47,38	175°23'17"
178	476070,25	2239683,86	37,79	173°27'56"
177	476032,23	2239689,4	38,42	171°42'35"
176	475996,21	2239694,03	36,32	172°40'31"
175	475930,36	2239704,37	66,66	171°4'34"
174	475921,95	2239705,1	8,44	175°2'21"
173	475889,67	2239704,67	32,28	180°45'47"
172	475885,36	2239704,38	4,32	183°50'58"
25	475870,44	2239703,07	14,98	185°1'4"
14	475874,45	2239703,06	4,01	359°51'26"
32	475887,7	2239703,06	13,25	0°0'0"
33	475915,42	2239703,07	27,72	0°1'14"
34	476325,01	2239646,22	413,52	352°5'53"
35	476392,8	2239629,1	69,92	345°49'36"
36	476404,76	2239627,29	12,1	351°23'39"
171	476417,17	2239625,43	12,55	351°28'34"
170	476417,63	2239625,9	0,66	45°36'58"
169	476418,23	2239625,94	0,6	3°48'51"
168	476419,14	2239626,01	0,91	4°23'55"
167	476419,16	2239625,78	0,23	274°58'11"
166	476419,2	2239625,12	0,66	273°28'6"
40	476508,68	2239611,63	90,49	351°25'36"

63:31:0000000:4925:3У2

$S = 1$  кв.м

Назв. Точки	Координаты		Расстояние	Дирекционный угол
	X	Y		
166	476419,2	2239625,12		
167	476419,16	2239625,78	0,66	93°28'6"
168	476419,14	2239626,01	0,23	94°58'11"
169	476418,23	2239625,94	0,91	184°23'55"
170	476417,63	2239625,9	0,6	183°48'51"
171	476417,17	2239625,43	0,66	225°36'58"
166	476419,2	2239625,12	2,05	351°19'3"

Взам. инв. №
Подп. и дата
Инв. № подл.

Изм.	Кол.уч	Лист	№ док.	Подп.	Дата

Раздел 2. Положение о размещении линейных объектов

63:31:0000000:4920:3У1

S =1675 кв.м

Назв. Точки	Координаты		Расстояние	Дирекционный угол
	X	Y		
32	475887,7	2239703,06		
14	475874,45	2239703,06	13,25	180°0'0"
15	475866,53	2239697,08	9,92	217°3'17"
31	475879,77	2239697,08	13,24	0°0'0"
32	475887,7	2239703,06	9,93	37°1'12"
171	476417,17	2239625,43		
36	476404,76	2239627,29	12,55	171°28'34"
26	476409,02	2239623,14	5,95	315°44'58"
189	476414,16	2239622,39	5,19	351°42'15"
391	476417,16	2239625,42	4,27	45°14'30"
391	476417,16	2239625,42	0	351°21'34"
171	476417,17	2239625,43	0,01	45°14'27"
393	476578,21	2239598,4		
192	476449,8	2239620,51	130,3	170°13'56"
166	476419,2	2239625,12	30,95	171°25'57"
191	476419,45	2239621,62	3,51	274°3'12"
396	476451,94	2239617,01	32,82	351°55'51"
395	476454,14	2239616,63	2,23	350°12'1"
394	476577,63	2239598,46	124,82	351°37'51"
393	476578,21	2239598,4	0,58	354°15'58"
194	476596,25	2239598,85		
37	476590,13	2239599,48	6,15	174°7'21"
38	476579,28	2239598,22	10,92	186°37'27"
194	476596,25	2239598,85	16,98	2°7'34"
195	478020,94	2240248,55		
198	478038,84	2240258,76	20,61	29°42'0"
197	478041,03	2240269,21	10,68	78°9'50"
196	478022,35	2240258,57	21,5	209°39'56"
401	478021,8	2240254,65	3,95	261°59'24"
400	478023,21	2240255,45	1,62	29°25'39"
399	478024,31	2240253,5	2,24	299°25'39"
398	478022,36	2240252,4	2,24	209°25'39"
397	478021,66	2240253,65	1,43	119°25'39"
195	478020,94	2240248,55	5,15	261°59'24"
199	478128,23	2240938,02		
204	478118,64	2240994,99	57,77	99°33'19"
203	478106,85	2240995,94	11,83	175°23'36"
202	478111,05	2240991,87	5,85	315°54'2"
406	478114,35	2240995,33	4,78	46°21'21"

Изн. № подл.
Подп. и дата
Взам. инв. №

Изм.	Кол.уч	Лист	№ док.	Подп.	Дата

Раздел 2. Положение о размещении линейных объектов

Лист  
15

405	478114,69	2240995,3	0,34	354°57'27"
404	478118,17	2240991,14	5,42	309°54'50"
403	478118,14	2240989,62	1,52	268°52'10"
402	478111,4	2240989,78	6,74	178°38'24"
201	478118,59	2240947	43,38	279°32'20"
200	478121,15	2240946,84	2,56	356°25'25"
199	478128,23	2240938,02	11,31	308°45'17"
407	478119,75	2240958,36		
408	478121,95	2240958,75	2,23	10°3'9"
409	478121,57	2240960,95	2,23	99°47'59"
410	478119,37	2240960,57	2,23	189°47'59"
407	478119,75	2240958,36	2,24	279°45'23"
205	478164,51	2240582,74		
221	478171,54	2240593,39	12,76	56°34'17"
220	478152,83	2240791,74	199,23	95°23'19"
219	478129,62	2240929,72	139,92	99°32'55"
218	478129,52	2240927,14	2,58	267°46'49"
217	478130,83	2240918,8	8,44	278°55'36"
216	478135,36	2240883,86	35,23	277°23'14"
215	478142,53	2240845,02	39,5	280°27'33"
214	478149,13	2240807,72	37,88	280°2'3"
213	478155,19	2240759,31	48,79	277°8'7"
212	478158,2	2240710,86	48,54	273°33'18"
211	478158,87	2240701,48	9,4	274°5'8"
210	478162,01	2240667,38	34,24	275°15'40"
209	478165,39	2240634,89	32,67	275°56'21"
208	478166,93	2240620,67	14,3	276°10'51"
207	478166,03	2240608,67	12,03	265°42'39"
206	478163,02	2240598,52	10,59	253°28'56"
205	478164,51	2240582,74	15,85	275°23'39"

63:31:0000000:4920:3У2

S =49 кв.м

Назв. Точки	Координаты		Расстояние	Дирекционный угол
	X	Y		
191	476419,45	2239621,62		
166	476419,2	2239625,12	3,51	94°3'12"
171	476417,17	2239625,43	2,05	171°19'3"
189	476414,16	2239622,39	4,28	225°14'27"
191	476419,45	2239621,62	5,35	351°40'20"
398	478022,36	2240252,4		
399	478024,31	2240253,5	2,24	29°25'39"
400	478023,21	2240255,45	2,24	119°25'39"

Взам. инв. №
Подп. и дата
Инв. № подл.

Изм.	Кол.уч	Лист	№ док.	Подп.	Дата

Раздел 2. Положение о размещении линейных объектов



401	478021,8	2240254,65	1,62	209°25'39"
397	478021,66	2240253,65	1,02	261°59'24"
398	478022,36	2240252,4	1,43	299°25'39"
403	478118,14	2240989,62		
404	478118,17	2240991,14	1,52	88°52'10"
405	478114,69	2240995,3	5,42	129°54'50"
406	478114,35	2240995,33	0,34	174°57'27"
202	478111,05	2240991,87	4,78	226°21'21"
402	478111,4	2240989,78	2,12	279°32'20"
403	478118,14	2240989,62	6,74	358°38'24"
407	478119,75	2240958,36		
408	478121,95	2240958,75	2,23	10°3'9"
409	478121,57	2240960,95	2,23	99°47'59"
410	478119,37	2240960,57	2,23	189°47'59"
407	478119,75	2240958,36	2,24	279°45'23"

63:31:0701003:3:3У1

S =4901 кв.м

Назв. Точки	Координаты		Расстояние	Дирекционный угол
	X	Y		
53	476952,08	2239544,77		
54	476955,72	2239550,02	6,39	55°15'55"
247	476954,54	2239550,33	1,22	165°16'49"
246	476939,63	2239555,28	15,71	161°38'3"
245	476937,4	2239555,35	2,23	178°12'7"
244	476919,72	2239561,61	18,76	160°30'8"
243	476879,77	2239572,85	41,5	164°17'9"
242	476816,29	2239584,94	64,62	169°13'1"
241	476650,86	2239616,55	168,42	169°10'57"
240	476579,02	2239609,71	72,16	185°26'20"
187	476510,05	2239621,17	69,92	170°33'57"
40	476508,68	2239611,63	9,64	261°49'40"
41	476574,54	2239601,1	66,7	350°54'58"
37	476590,13	2239599,48	15,67	354°4'3"
239	476596,34	2239598,85	6,24	354°12'26"
238	476615,67	2239599,57	19,34	2°7'59"
237	476617,89	2239599,83	2,24	6°40'48"
236	476652,63	2239603,84	34,97	6°35'4"
235	476658,17	2239605,18	5,7	13°35'51"
234	476659,51	2239604,48	1,51	332°25'5"
233	476680,3	2239598,83	21,54	344°47'46"
232	476682,49	2239598,39	2,23	348°38'23"
231	476722,65	2239590,37	40,95	348°42'24"

Изн. № подл.	Подп. и дата	Взам. инв. №

Изм.	Кол.уч	Лист	№ док.	Подп.	Дата

Раздел 2. Положение о размещении линейных объектов

230	476724,85	2239589,93	2,24	348°41'24"
229	476764,97	2239582,02	40,89	348°50'48"
228	476767,16	2239581,58	2,23	348°38'23"
227	476814,33	2239574,11	47,76	351°0'4"
226	476876,45	2239563,78	62,97	350°33'31"
225	476878,52	2239563,43	2,1	350°24'11"
224	476892,05	2239559,14	14,19	342°24'27"
223	476894,29	2239559,07	2,24	358°12'36"
222	476911,15	2239553,66	17,71	342°12'35"
52	476911,29	2239553,61	0,15	340°20'46"
53	476952,08	2239544,77	41,74	347°46'19"

63:31:0000000:4701:3У1

S = 6264 кв.м

Назв. Точки	Координаты		Расстояние	Дирекционный угол
	X	Y		
61	477134,51	2239517,34		
251	477102,26	2239522,26	32,62	171°19'33"
250	477092,26	2239523,72	10,11	171°41'37"
249	477028,02	2239533,55	64,99	171°18'0"
248	476989,04	2239541,26	39,74	168°48'42"
55	476956,22	2239549,89	33,94	165°16'3"
56	476952,57	2239544,61	6,42	235°20'40"
57	476970,98	2239538,45	19,41	341°29'59"
58	476996,58	2239535,52	25,77	353°28'15"
59	477088,6	2239521,64	93,06	351°25'20"
60	477130,05	2239517,76	41,63	354°39'8"
61	477134,51	2239517,34	4,48	354°37'13"
94	477599,25	2239515,33		
259	477487,24	2239513,96	112,02	180°42'3"
258	477433,31	2239512,35	53,95	181°42'36"
257	477390,56	2239511,54	42,76	181°5'8"
256	477354,45	2239511,44	36,11	180°9'31"
255	477317,85	2239512,52	36,62	178°18'35"
254	477280,69	2239511,45	37,18	181°38'58"
253	477244,15	2239511,24	36,54	180°19'45"
64	477233,68	2239511,94	10,49	176°10'30"
65	477240,61	2239510,21	7,14	345°59'60"
66	477243,8	2239509,5	3,27	347°27'8"
67	477245,79	2239509,05	2,04	347°15'29"
68	477272,85	2239503,05	27,72	347°29'53"
42	477306,02	2239501,16	33,22	356°44'20"
252	477327,49	2239499,94	21,5	356°44'52"

Взам. инв. №	
Подп. и дата	
Инв. № подл.	

Изм.	Кол.уч	Лист	№ док.	Подп.	Дата

Раздел 2. Положение о размещении линейных объектов

86	477338,38	2239500,9	10,93	5°2'16"
87	477363,01	2239503,12	24,73	5°9'1"
88	477428,03	2239509,07	65,29	5°13'43"
89	477484,05	2239511,82	56,09	2°48'37"
90	477522	2239512,98	37,97	1°45'3"
91	477524	2239513,04	2	1°43'6"
92	477576,3	2239514,63	52,32	1°44'29"
93	477578,3	2239514,69	2	1°43'6"
94	477599,25	2239515,33	20,96	1°44'59"
76	477762,99	2239508,75		
77	477758,32	2239513,91	6,96	132°8'47"
78	477729,17	2239514,34	29,15	179°9'18"
79	477646,08	2239511,34	83,14	182°4'4"
80	477599,47	2239509,33	46,65	182°28'9"
81	477484,17	2239505,82	115,35	181°44'37"
82	477428,59	2239503,09	55,65	182°48'43"
83	477403,32	2239500,78	25,38	185°13'23"
267	477433,58	2239501,35	30,27	1°4'45"
266	477523,11	2239500,2	89,54	359°15'51"
265	477596,18	2239501,82	73,09	1°16'12"
264	477632,04	2239503,43	35,9	2°34'14"
263	477645,41	2239504,11	13,39	2°54'42"
262	477664,87	2239505,25	19,49	3°21'10"
261	477707,16	2239508,47	42,41	4°21'15"
260	477745,14	2239508,33	37,98	359°47'20"
76	477762,99	2239508,75	17,85	1°20'52"
107	477843,46	2239513,33		
108	477838,38	2239520,23	8,57	126°21'42"
269	477817,03	2239518,86	21,39	183°40'18"
268	477778,91	2239520,14	38,14	178°4'37"
103	477763,39	2239519,84	15,52	181°6'27"
104	477797,13	2239516,3	33,93	354°0'38"
105	477799,13	2239516,1	2,01	354°17'22"
106	477825,51	2239513,33	26,53	354°0'20"
107	477843,46	2239513,33	17,95	0°0'0"
73	477825,19	2239507,33		
74	477766,85	2239513,44	58,66	174°1'16"
75	477770,91	2239508,94	6,06	312°3'27"
270	477778,86	2239509,14	7,95	1°26'28"
73	477825,19	2239507,33	46,37	357°45'46"
115	478045,21	2239540,07		
286	478052,13	2239553,89	15,46	63°24'6"
285	478051,2	2239564,11	10,26	95°11'58"
284	478051,04	2239565,88	1,78	95°9'55"
283	478050,56	2239563,18	2,74	259°55'10"
282	478046,86	2239557,63	6,67	236°18'36"

Инва. № подл.	Подп. и дата	Взам. инв. №

Изм.	Кол.уч	Лист	№ док.	Подп.	Дата

Раздел 2. Положение о размещении линейных объектов

281	478031,46	2239549,37	17,48	208°12'27"
280	478024,72	2239545,86	7,6	207°30'33"
279	477989,82	2239542,65	35,05	185°15'18"
278	477920,35	2239539,12	69,56	182°54'32"
277	477906,58	2239536,69	13,98	190°0'29"
276	477894,41	2239534,08	12,45	192°6'16"
275	477882,72	2239529,83	12,44	199°58'45"
274	477852,94	2239521,16	31,02	196°13'56"
273	477849,41	2239520,94	3,54	183°33'58"
109	477845,49	2239520,69	3,93	183°38'57"
110	477850,47	2239513,94	8,39	306°25'9"
111	477857,8	2239514,78	7,38	6°32'15"
272	477888,55	2239524,2	32,16	17°1'55"
271	477910,47	2239531,85	23,22	19°14'20"
122	477910,85	2239531,86	0,38	1°30'27"
123	477926,91	2239532,36	16,07	1°47'60"
124	477985,99	2239536,38	59,22	3°53'33"
115	478045,21	2239540,07	59,33	3°33'56"

63:31:0402003:17:3У1

S = 176 кв.м

Назв. Точки	Координаты		Расстояние	Дирекционный угол
	X	Y		
69	477882,78	2239516,16		
121	477910,79	2239525,61	29,56	18°38'36"
122	477910,85	2239531,86	6,25	89°27'60"
271	477910,47	2239531,85	0,38	181°30'27"
272	477888,55	2239524,2	23,22	199°14'20"
112	477880,99	2239521,88	7,91	197°3'36"
113	477880,98	2239520,84	1,04	269°26'57"
114	477882,8	2239521,49	1,93	19°39'14"
69	477882,78	2239516,16	5,33	269°47'6"

63:31:0000000:4995:3У1

S = 16848 кв.м

Назв. Точки	Координаты		Расстояние	Дирекционный угол
	X	Y		
287	478066,83	2239573,92		
324	478069,07	2239642,73	68,85	88°8'8"
323	478067,95	2239688,61	45,89	91°23'54"
322	478062,96	2239742,84	54,46	95°15'26"

Инв. № подл. | Подп. и дата | Взам. инв. №

321	478044,76	2239829,95	88,99	101°48'4"
320	478029,65	2239916,24	87,6	99°55'56"
319	478019,77	2240005,13	89,44	96°20'32"
318	478021,96	2240088,51	83,41	88°29'44"
317	478028,55	2240160,37	72,16	84°45'37"
316	478031,87	2240196,45	36,23	84°44'33"
315	478031,88	2240225,47	29,02	89°58'49"
198	478038,84	2240258,76	34,01	78°11'28"
195	478020,94	2240248,55	20,61	209°42'0"
314	478020,02	2240215,39	33,17	268°24'39"
313	478020,74	2240206,56	8,86	274°39'42"
312	478023,34	2240196,62	10,27	284°39'30"
311	478023,88	2240192,38	4,27	277°15'29"
310	478023,88	2240189,5	2,88	270°0'0"
309	478022,12	2240178,19	11,45	261°9'18"
308	478021,53	2240175,6	2,66	257°10'1"
307	478011,81	2240143,05	33,97	253°22'24"
306	478009,5	2240134,15	9,19	255°27'60"
305	478009,85	2240105,76	28,39	270°42'23"
304	478007,13	2240070,51	35,35	265°35'15"
303	478008,86	2240029,45	41,1	272°24'46"
302	478010,07	2239998,17	31,3	272°12'55"
301	478014,33	2239965,08	33,36	277°20'9"
300	478018,75	2239926,7	38,63	276°34'10"
299	478022,26	2239890,66	36,21	275°33'45"
298	478027,32	2239854,99	36,03	278°4'26"
297	478034,74	2239819,9	35,87	281°56'23"
296	478043,97	2239782,97	38,07	284°1'57"
295	478053,26	2239739,02	44,92	281°56'7"
294	478054,94	2239727,92	11,23	278°36'23"
293	478056,5	2239676,03	51,91	271°43'19"
292	478055,52	2239640,01	36,03	268°26'30"
291	478053,99	2239606,02	34,02	267°25'22"
290	478053,1	2239577,52	28,51	268°12'41"
284	478051,04	2239565,88	11,82	259°57'50"
285	478051,2	2239564,11	1,78	275°9'55"
286	478052,13	2239553,89	10,26	275°11'58"
115	478045,21	2239540,07	15,46	243°24'6"
289	478056,06	2239548,34	13,64	37°18'54"
288	478062,21	2239560,65	13,76	63°27'13"
287	478066,83	2239573,92	14,05	70°48'15"
196	478022,35	2240258,57		
197	478041,03	2240269,21	21,5	29°39'56"
346	478045,57	2240290,83	22,09	78°8'27"
345	478060,7	2240358,28	69,13	77°21'25"
344	478082,8	2240467,6	111,53	78°34'16"

Инва. № подл.	Подп. и дата	Взам. инв. №

Изм.	Кол.уч	Лист	№ док.	Подп.	Дата

Раздел 2. Положение о размещении линейных объектов

343	478095,59	2240502,49	37,16	69°52'5"
342	478110,64	2240523,04	25,47	53°46'57"
341	478154,74	2240568,83	63,57	46°4'21"
340	478156,57	2240570,72	2,63	46°2'10"
205	478164,51	2240582,74	14,41	56°33'9"
206	478163,02	2240598,52	15,85	95°23'39"
339	478161,65	2240595,13	3,66	247°59'42"
338	478160,26	2240592,8	2,71	239°10'52"
337	478158,88	2240590,86	2,38	234°34'27"
336	478156,05	2240588,12	3,94	224°4'27"
335	478132,11	2240567,18	31,81	221°10'33"
334	478119,37	2240555,48	17,3	222°33'48"
333	478110,92	2240548	11,29	221°30'56"
332	478110,54	2240547,44	0,68	235°50'25"
331	478097,34	2240527,2	24,16	236°53'19"
330	478073,76	2240498,84	36,88	230°15'29"
329	478065,63	2240415,36	83,87	264°26'15"
328	478059,01	2240358,24	57,5	263°23'21"
327	478048,41	2240326,11	33,83	251°44'30"
326	478036,31	2240311,95	18,63	229°29'8"
325	478022,46	2240259,25	54,49	255°16'31"
196	478022,35	2240258,57	0,69	260°48'40"
201	478118,59	2240947		
202	478111,05	2240991,87	45,5	99°32'20"
203	478106,85	2240995,94	5,85	135°54'2"
127	478064,24	2240999,38	42,75	175°23'4"
125	478052,32	2240997,24	12,11	190°10'40"
351	478055,24	2240995,94	3,2	336°0'4"
350	478071,8	2240986,6	19,01	330°34'36"
349	478087,66	2240975,72	19,23	325°32'59"
348	478110,25	2240951,5	33,12	313°0'20"
347	478113,34	2240947,28	5,23	306°12'45"
201	478118,59	2240947	5,26	356°56'50"
221	478171,54	2240593,39		
371	478175,79	2240599,8	7,69	56°27'16"
370	478177,53	2240618,99	19,27	84°49'9"
369	478177,39	2240622,38	3,39	92°21'53"
368	478176,99	2240630,35	7,98	92°52'23"
366	478173,66	2240651,13	21,05	99°6'15"
365	478171,37	2240666,83	15,87	98°17'55"
364	478169,66	2240686,82	20,06	94°53'22"
363	478168,48	2240712,16	25,37	92°39'58"
362	478168,23	2240721,41	9,25	91°32'53"
361	478172,91	2240731,26	10,91	64°35'11"
360	478179,56	2240735,85	8,08	34°36'52"
359	478179,75	2240746,99	11,14	89°1'22"

Инва. № подл.	Подп. и дата	Взам. инв. №

Изм.	Кол.уч	Лист	№ док.	Подп.	Дата

Раздел 2. Положение о размещении линейных объектов

358	478173,9	2240744,64	6,3	201°53'9"
357	478167,33	2240751,81	9,72	132°29'59"
134	478165,41	2240771,86	20,14	95°28'12"
135	478157,88	2240773,66	7,74	166°33'22"
136	478156,88	2240775,29	1,91	121°31'44"
137	478155,68	2240800,52	25,26	92°43'23"
138	478149,64	2240840,94	40,87	98°29'56"
139	478150,73	2240873,11	32,19	88°3'34"
128	478146,91	2240897,39	24,58	98°56'28"
129	478140,15	2240905,02	10,19	131°32'25"
130	478138,57	2240934,15	29,17	93°6'17"
356	478132,09	2240961,69	28,29	103°14'26"
355	478128,51	2240972	10,91	109°8'56"
354	478121,79	2240994,74	23,71	106°27'47"
204	478118,64	2240994,99	3,16	175°27'44"
199	478128,23	2240938,02	57,77	279°33'19"
353	478128,28	2240937,95	0,09	305°32'16"
352	478129,77	2240933,97	4,25	290°31'28"
219	478129,62	2240929,72	4,25	267°58'43"
220	478152,83	2240791,74	139,92	279°32'55"
221	478171,54	2240593,39	199,23	275°23'19"

63:31:0404001:16:3У1

S = 3323 кв.м

Назв. Точки	Координаты		Расстояние	Дирекционный угол
	X	Y		
372	478032,93	2240176,12		
376	478034,88	2240188,64	12,67	81°8'50"
375	478039,12	2240225,35	36,95	83°24'42"
374	478100,56	2240493,65	275,24	77°6'7"
341	478154,74	2240568,83	92,67	54°13'4"
342	478110,64	2240523,04	63,57	226°4'21"
343	478095,59	2240502,49	25,47	233°46'57"
344	478082,8	2240467,6	37,16	249°52'5"
345	478060,7	2240358,28	111,53	258°34'16"
346	478045,57	2240290,83	69,13	257°21'25"
197	478041,03	2240269,21	22,09	258°8'27"
198	478038,84	2240258,76	10,68	258°9'50"
315	478031,88	2240225,47	34,01	258°11'28"
316	478031,87	2240196,45	29,02	269°58'49"
317	478028,55	2240160,37	36,23	264°44'33"
373	478032,18	2240172,81	12,96	73°43'58"
372	478032,93	2240176,12	3,39	77°13'59"

Индв. № подл.	Подп. и дата	Взам. инв. №

Изм.	Кол.уч	Лист	№ док.	Подп.	Дата

Раздел 2. Положение о размещении линейных объектов

63:31:0404001:2:3У1

S =348 кв.м

Назв. Точки	Координаты		Расстояние	Дирекционный угол
	X	Y		
133	478146,35	2240900,99		
377	478145,6	2240905,75	4,82	98°57'15"
131	478140,78	2240925,2	20,04	103°55'6"
132	478141,88	2240906,02	19,21	273°16'57"
133	478146,35	2240900,99	6,73	311°37'35"
145	478164,79	2240778,29		
379	478164,25	2240783,96	5,7	95°26'25"
378	478159,5	2240820,23	36,58	97°27'40"
141	478156,56	2240837,68	17,7	99°33'48"
142	478151,64	2240840,94	5,9	146°28'17"
143	478157,67	2240800,72	40,67	278°31'36"
144	478158,88	2240775,39	25,36	272°44'6"
145	478164,79	2240778,29	6,58	26°8'13"

**6. Перечень координат характерных точек границ охранных зон  
планируемого размещения линейных объектов**

Каталог координат характерных точек границы придорожной полосы

№№	Назв. Точки	Координаты		Расстояние	Дирекционный угол
		X	Y		
1	1	478075,38	2239551,26		
2	230	478078,84	2239564,45	13,64	75°17'51"
3	229	478084,4	2239603,52	39,46	81°53'35"
4	228	478086	2239638,91	35,43	87°24'57"
5	227	478087,01	2239676,03	37,14	88°26'19"
6	226	478085,39	2239730,19	54,18	91°43'13"
7	225	478084,42	2239738,22	8,09	96°52'55"
8	224	478083,06	2239745,6	7,5	100°23'56"
9	223	478073,74	2239789,67	45,04	101°57'6"
10	222	478064,47	2239826,75	38,22	104°1'53"
11	221	478057,37	2239860,29	34,28	101°56'41"

Изм. Кол.уч Лист № док. Подп. Дата

Изм.	Кол.уч	Лист	№ док.	Подп.	Дата
------	--------	------	--------	-------	------

Раздел 2. Положение о размещении линейных объектов

Лист  
24



12	220	478052,55	2239894,28	34,32	98°4'30"
13	219	478049,08	2239929,92	35,81	95°33'50"
14	218	478040,4	2240001,45	72,05	96°54'58"
15	217	478037,5	2240034,57	33,25	95°0'39"
16	216	478037,62	2240069,28	34,71	89°47'41"
17	215	478040,39	2240105,14	35,96	85°35'60"
18	214	478039,72	2240123,55	18,42	92°6'11"
19	213	478039,89	2240129,84	6,3	88°23'58"
20	212	478052,1	2240172,46	44,34	74°1'15"
21	211	478054,29	2240186,53	14,23	81°8'7"
22	210	478054,59	2240192,75	6,23	87°12'10"
23	209	478054,77	2240198,24	5,49	88°13'1"
24	208	478053,61	2240216,82	18,62	93°32'29"
25	207	478054,05	2240222,09	5,28	85°19'42"
26	206	478056,8	2240242,98	21,07	82°29'20"
27	205	478058,09	2240249,45	6,6	78°41'24"
28	204	478067,09	2240282,71	34,45	74°52'14"
29	203	478078,02	2240318,1	37,04	72°49'26"
30	202	478087,67	2240350,99	34,28	73°39'14"
31	201	478096,2	2240395,56	45,38	79°9'54"
32	200	478101,43	2240427,99	32,85	80°50'42"
33	199	478106,87	2240462,72	35,16	81°5'42"
34	198	478110,98	2240485,4	23,04	79°43'26"
35	197	478113,46	2240492,86	7,87	71°37'34"
36	196	478137,61	2240524,1	39,48	52°17'48"
37	195	478182,13	2240570,92	64,61	46°26'35"
38	194	478185,82	2240576,12	6,38	54°36'31"
39	193	478189,04	2240581,5	6,27	59°7'59"
40	192	478193,41	2240592,31	11,67	67°57'47"
41	191	478195,83	2240604,44	12,36	78°43'50"
42	190	478196,92	2240622,27	17,87	86°30'0"
43	189	478196,39	2240632,74	10,48	92°52'42"
44	188	478190,75	2240669,07	36,77	98°49'49"
45	187	478187,96	2240712,88	43,89	93°38'19"
46	186	478186,79	2240753,17	40,31	91°40'60"
47	185	478183,62	2240786,16	33,14	95°29'4"
48	184	478178,79	2240823,12	37,28	97°26'56"
49	183	478164,72	2240909,67	87,68	99°13'58"
50	182	478156,67	2240942,13	33,45	103°55'30"
51	181	478149,03	2240954,69	14,7	121°19'38"
52	180	478144,03	2240961,26	8,26	127°13'33"
53	179	478113,27	2241000,25	49,66	128°16'41"
54	178	478100,7	2241012,38	17,47	136°0'22"
55	177	478089,11	2241022,61	15,46	138°34'2"
56	176	478055,45	2241046,74	41,41	144°21'55"
57	175	478045,95	2241073,28	28,19	109°42'51"

Изнв. № подл.	Подп. и дата	Взам. инв. №

Изм.	Кол.уч	Лист	№ док.	Подп.	Дата

Раздел 2. Положение о размещении линейных объектов

58	174	477998,87	2241056,42	50	199°42'20"
59	173	478010,93	2241022,76	35,75	289°42'20"
60	172	478018,66	2241011,7	13,5	304°57'44"
61	171	478074,49	2240968,19	70,78	322°4'11"
62	170	478089,29	2240945,54	27,06	303°9'8"
63	169	478107,66	2240926,49	26,46	313°58'13"
64	168	478109,99	2240922,67	4,48	301°19'38"
65	167	478115,7	2240899,62	23,75	283°55'30"
66	166	478129,33	2240815,72	84,99	279°13'47"
67	165	478133,94	2240780,52	35,5	277°26'56"
68	164	478136,89	2240749,77	30,89	275°29'4"
69	163	478138	2240711,04	38,75	271°38'18"
70	162	478139,22	2240684,81	26,26	272°40'1"
71	161	478141,06	2240663,33	21,56	274°54'60"
72	160	478146,64	2240626,6	37,15	278°38'24"
73	159	478146,84	2240622,54	4,06	272°52'42"
74	158	478146,13	2240610,88	11,68	266°30'0"
75	157	478145,3	2240606,71	4,26	258°43'50"
76	156	478144,14	2240603,84	3,09	247°57'47"
77	155	478099,54	2240556,61	64,95	226°38'30"
78	154	478069,18	2240517,34	49,64	232°17'48"
79	153	478065,02	2240506,01	12,07	249°50'7"
80	152	478062,32	2240497,3	9,11	252°46'29"
81	151	478057,57	2240471,05	26,68	259°43'26"
82	150	478052,05	2240435,83	35,65	261°5'42"
83	149	478046,96	2240404,23	32,01	260°50'42"
84	148	478039,02	2240362,75	42,24	259°9'54"
85	147	478030,15	2240332,51	31,51	253°39'14"
86	146	478019,05	2240296,62	37,57	252°49'26"
87	145	478009,39	2240260,89	37,01	254°52'14"
88	144	478007,45	2240251,15	9,93	258°41'24"
89	143	478004,31	2240227,39	23,97	262°29'20"
90	142	478003,49	2240217,32	10,11	265°19'42"
91	141	478004,72	2240197,47	19,88	273°32'29"
92	140	478004,48	2240191,61	5,86	267°40'25"
93	139	478002,66	2240180,55	11,21	260°40'25"
94	138	477990,07	2240136,9	45,43	253°54'30"
95	137	477989,69	2240123,33	13,57	268°23'58"
96	136	477990,32	2240106,15	17,19	272°6'11"
97	135	477987,63	2240071,3	34,95	265°35'60"
98	134	477987,49	2240032,48	38,82	269°47'41"
99	133	477990,68	2239996,07	36,55	275°0'39"
100	132	477994,98	2239962,72	33,62	277°20'9"
101	131	477999,36	2239924,64	38,33	276°33'46"
102	130	478002,89	2239888,34	36,47	275°33'50"
103	129	478008,11	2239851,6	37,11	278°4'30"

Индв. № подл.	Подп. и дата	Взам. инв. №

Изм.	Кол.уч	Лист	№ док.	Подп.	Дата

Раздел 2. Положение о размещении линейных объектов

104	128	478015,74	2239815,51	36,88	281°56'41"
105	127	478024,94	2239778,68	37,97	284°1'53"
106	126	478034,21	2239734,81	44,84	281°55'30"
107	125	478035,47	2239726,48	8,42	278°37'12"
108	124	478037	2239676,03	50,47	271°43'44"
109	123	478036,03	2239640,72	35,32	268°26'19"
110	122	478034,54	2239607,62	33,13	267°24'57"
111	121	478029,54	2239573,45	34,53	261°40'32"
112	120	478019,19	2239564,94	13,41	219°25'50"
113	119	477988,41	2239562,1	30,91	185°16'11"
114	118	477952,78	2239560,23	35,68	182°59'56"
115	117	477918,17	2239558,54	34,66	182°48'17"
116	116	477902,84	2239555,83	15,57	190°0'14"
117	115	477889,01	2239552,86	14,14	192°7'15"
118	114	477876,66	2239548,38	13,14	199°57'35"
119	113	477849,56	2239540,49	28,23	196°13'58"
120	112	477816,73	2239538,39	32,89	183°39'54"
121	111	477779	2239539,65	37,75	178°5'3"
122	110	477744,83	2239538,83	34,18	181°22'4"
123	109	477706,05	2239538,98	38,78	179°47'2"
124	108	477662,82	2239535,68	43,36	184°21'41"
125	107	477582,41	2239531,94	80,5	182°39'38"
126	106	477523,39	2239530,71	59,03	181°11'57"
127	105	477508,94	2239531,23	14,46	177°54'50"
128	104	477498,15	2239532,93	10,92	171°5'30"
129	103	477487,45	2239533,47	10,71	177°3'39"
130	102	477432,84	2239531,84	54,64	181°42'49"
131	101	477354,71	2239530,94	78,13	180°39'39"
132	100	477317,85	2239532,03	36,87	178°18'48"
133	99	477280,35	2239530,95	37,51	181°38'53"
134	98	477244,75	2239530,74	35,61	180°19'49"
135	97	477209,66	2239533,1	35,16	176°9'34"
136	96	477174,23	2239534,79	35,48	177°15'41"
137	95	477140,54	2239536,14	33,71	177°42'56"
138	94	477105,14	2239541,55	35,81	171°18'15"
139	93	477067,48	2239547,02	38,05	171°44'4"
140	92	477031,44	2239552,75	36,5	170°58'8"
141	91	476993,42	2239560,28	38,76	168°48'8"
142	90	476960,04	2239569,05	34,51	165°16'35"
143	89	476929,27	2239579,08	32,37	161°56'41"
144	88	476925,05	2239580,37	4,41	163°0'1"
145	87	476893,73	2239588,43	32,35	165°33'32"
146	86	476857,01	2239596,56	37,6	167°31'25"
147	85	476819,97	2239604,09	37,79	168°30'34"
148	84	476770,86	2239612,77	49,87	169°58'44"
149	83	476731,03	2239620,53	40,58	168°58'21"

Изнв. № подл.	Подп. и дата	Взам. инв. №

Изм.	Кол.уч	Лист	№ док.	Подп.	Дата

Раздел 2. Положение о размещении линейных объектов

150	82	476655,37	2239636,04	77,23	168°24'38"
151	81	476580,55	2239629,15	75,14	185°15'52"
152	80	476504,65	2239641,93	76,97	170°26'28"
153	79	476493,63	2239640,45	11,12	187°38'29"
154	78	476387,54	2239657,8	107,5	170°42'44"
155	77	476275,47	2239676,03	113,55	170°45'40"
156	76	476196,27	2239688,75	80,21	170°52'38"
157	75	476157,39	2239695,12	39,41	170°41'48"
158	74	476109,69	2239698,98	47,85	175°22'38"
159	73	476072,76	2239703,2	37,17	173°27'59"
160	72	476034,87	2239708,72	38,29	171°42'47"
161	71	475999,05	2239713,32	36,11	172°40'46"
162	70	475939,48	2239722,84	60,33	170°55'23"
163	69	475932,48	2239723,76	7,06	172°31'50"
164	68	475922,66	2239724,62	9,85	175°1'10"
165	67	475888,88	2239724,16	33,78	180°46'39"
166	66	475843,85	2239719,96	45,23	185°19'20"
167	65	475808,06	2239722,04	35,85	176°40'40"
168	64	475749,59	2239738,72	60,8	164°4'32"
169	63	475724,53	2239730,78	26,29	197°34'33"
170	62	475685,38	2239712,16	43,35	205°26'48"
171	61	475706,53	2239666,85	50	295°1'46"
172	60	475747,56	2239685,76	45,18	24°44'30"
173	59	475798,97	2239672,57	53,07	345°36'35"
174	58	475843,08	2239669,89	44,19	356°31'15"
175	57	475847,45	2239670,07	4,37	2°21'47"
176	56	475890,89	2239674,18	43,64	5°24'26"
177	55	475920,83	2239674,59	29,94	0°46'39"
178	54	475927,06	2239674,04	6,25	355°1'10"
179	53	475991,75	2239663,85	65,49	351°2'52"
180	52	476028,08	2239659,18	36,63	352°40'46"
181	51	476066,32	2239653,62	38,63	351°42'47"
182	50	476104,83	2239649,2	38,77	353°27'59"
183	49	476151,32	2239645,45	46,64	355°22'38"
184	48	476187,91	2239639,45	37,08	350°41'48"
185	47	476267,73	2239626,63	80,84	350°52'26"
186	46	476379,42	2239608,46	113,16	350°45'45"
187	45	476450,85	2239596,12	72,48	350°11'46"
188	44	476490,62	2239590,37	40,19	351°45'59"
189	43	476504,51	2239591,24	13,92	3°36'17"
190	42	476578,25	2239578,83	74,77	350°26'52"
191	41	476652,87	2239585,41	74,91	5°2'5"
192	40	476721,45	2239571,46	69,98	348°29'57"
193	39	476761,72	2239563,61	41,03	348°58'21"
194	38	476810,64	2239554,96	49,68	349°58'44"
195	37	476846,66	2239547,64	36,75	348°30'34"

Изн. № подл.	Подп. и дата	Взам. инв. №

Изм.	Кол.уч	Лист	№ док.	Подп.	Дата

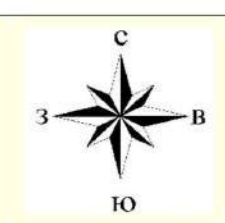
Раздел 2. Положение о размещении линейных объектов

196	36	476882,68	2239539,67	36,89	347°31'24"
197	35	476911,39	2239532,26	29,65	345°31'42"
198	34	476945,93	2239521,06	36,31	342°1'49"
199	33	476982,2	2239511,53	37,5	345°16'35"
200	32	477022,66	2239503,52	41,25	348°48'8"
201	31	477087,87	2239493,54	65,97	351°18'1"
202	30	477135,75	2239486,29	48,43	351°23'15"
203	29	477172,04	2239484,84	36,32	357°42'56"
204	28	477206,79	2239483,18	34,8	357°15'41"
205	27	477243,22	2239480,73	36,5	356°9'34"
206	26	477281,22	2239480,95	38	0°19'49"
207	25	477317,84	2239482	36,63	1°38'53"
208	24	477354,04	2239480,94	36,22	358°18'48"
209	23	477390,89	2239481,04	36,85	0°9'35"
210	22	477434,06	2239481,86	43,17	1°4'52"
211	21	477486,92	2239483,44	52,88	1°42'49"
212	20	477492,98	2239483,12	6,07	357°3'39"
213	19	477504,14	2239481,38	11,29	351°5'30"
214	18	477522,93	2239480,69	18,8	357°54'50"
215	17	477556,3	2239481,29	33,38	1°1'38"
216	16	477596,89	2239482,33	40,6	1°28'7"
217	15	477632,97	2239483,95	36,12	2°34'60"
218	14	477646,48	2239484,64	13,52	2°54'44"
219	13	477707,86	2239488,97	61,54	4°2'23"
220	12	477817,5	2239488,33	109,64	359°39'58"
221	11	477858,22	2239490,93	40,8	3°39'24"
222	10	477892,2	2239500,83	35,39	16°13'58"
223	9	477902,86	2239504,7	11,34	19°57'35"
224	8	477923,75	2239508,75	21,29	10°58'40"
225	7	477955,31	2239510,3	31,6	2°48'17"
226	6	477992,02	2239512,22	36,76	2°59'56"
227	5	478029,76	2239515,68	37,9	5°14'14"
228	4	478035,64	2239517,17	6,06	14°13'26"
229	3	478048,74	2239523,97	14,76	27°26'45"
230	2	478066,64	2239539,33	23,59	40°37'42"
231	1	478075,38	2239551,26	14,79	53°46'19"

Инва. № подл.	Подп. и дата	Взам. инв. №

Изм.	Кол.уч	Лист	№ док.	Подп.	Дата

Раздел 2. Положение о размещении линейных объектов



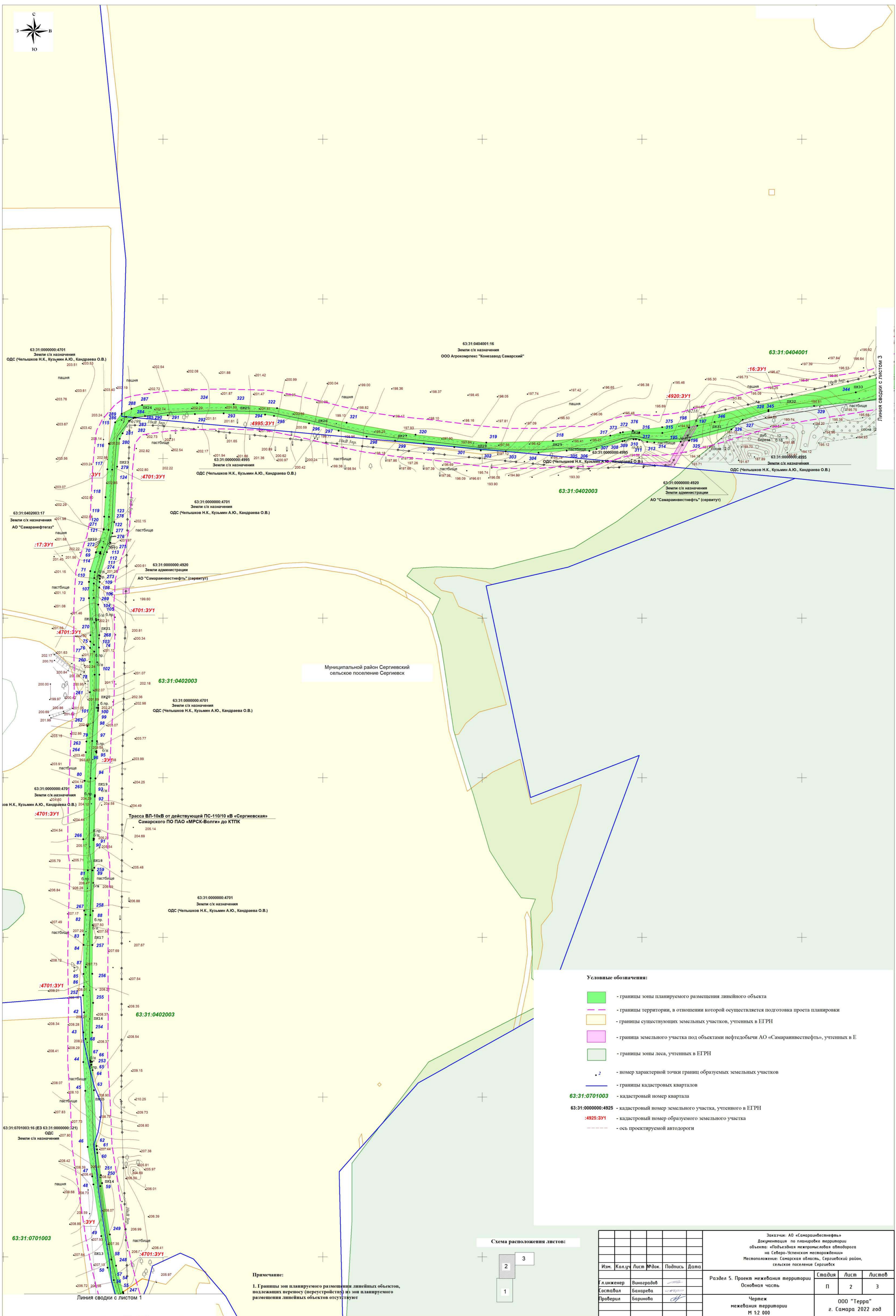
Линия сводки с листом 2



- Условные обозначения:**
- границы зоны планируемого размещения линейного объекта
  - границы территории, в отношении которой осуществляется подготовка проекта планировки
  - границы существующих земельных участков, учтенных в ЕГРН
  - граница земельного участка под объектами нефтедобычи АО «Самаринвестнефть», учтенных в ЕГРН
  - границы зоны леса, учтенных в ЕГРН
  - 2 - номер характерной точки граници образуемых земельных участков
  - границы кадастровых кварталов
  - кадастровый номер квартала
  - кадастровый номер земельного участка, учтенного в ЕГРН
  - кадастровый номер образуемого земельного участка
  - ось проектируемой автодороги

**Примечание:**  
1. Границы зон планируемого размещения линейных объектов, подлежащих переносу (перестройке) из зон планируемого размещения линейных объектов отсутствуют

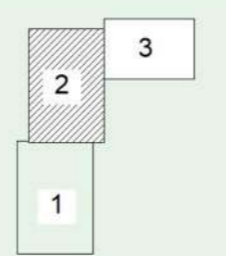
				Заказчик: АО «Самаринвестнефть» Документация по планировке территории объекта: «Подъездная межрайонная автодорога на Себер-Исповская несостоявшаяся Местоположение: Самарская область, Сергиевский район, сельское поселение Сергиевск		
Изм.	Кол.ч.	Лист	№ док.	Подпись	Дата	
Г. инженер	Виноградов					Раздел 5. Проект межевания территории
Составил	Бахарева					Основная часть
Проверил	Барынова					Чертеж межевания территории
				М 1:2 000		000 "Терра"
				г. Самара 2022 год		Формат А1



Муниципальный район Сергиевский  
сельское поселение Сергиевск

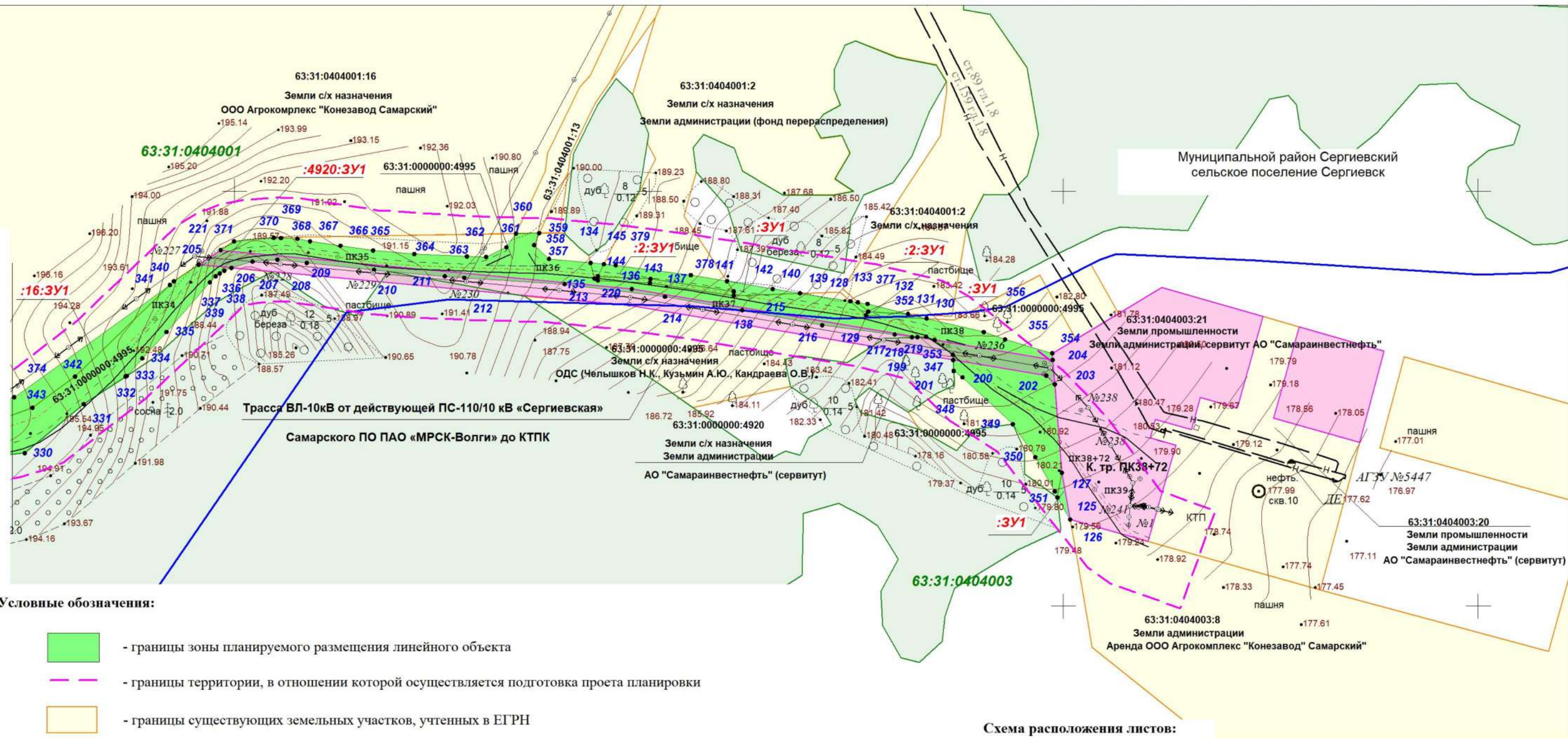
- Условные обозначения:**
- границы зоны планируемого размещения линейного объекта
  - границы территории, в отношении которой осуществляется подготовка проекта планировки
  - границы существующих земельных участков, учтенных в ЕПРН
  - граница земельного участка под объектами нефтедобычи АО «Самаринвестнефть», учтенных в ЕПРН
  - границы зоны леса, учтенных в ЕПРН
  - 2 - номер характерной точки границ образуемых земельных участков
  - границы кадастровых кварталов
  - кадастровый номер квартала
  - 63:31:0701003** - кадастровый номер земельного участка, учтенного в ЕПРН
  - :4925:ЗУ1** - кадастровый номер образуемого земельного участка
  - ось проектируемой автодороги

Схема расположения листов:



**Примечание:**  
1. Границы зон планируемого размещения линейных объектов, подлежащих переносу (перестройке) и зон планируемого размещения линейных объектов отсутствуют

				Заказчик: АО «Самаринвестнефть» Документация по планировке территории объекта: «Подъездная межрайонная автодорога на Северо-Успенском месторождении» Местоположение: Самарская область, Сергиевский район, сельское поселение Сергиевск					
Изм.	Кол.ч	Лист	№ док.	Подпись	Дата	Раздел 5. Проект межевания территории Основная часть	Стандия	Лист	Листов
Ген.инженер		Виноградов					П	2	3
Косовал		Бахарева							
Проверил		Баринева							
Чертеж межевания территории М 1:2 000							ООО «Терра» г. Самара 2022 год		



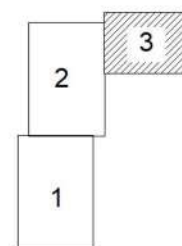
Условные обозначения:

- границы зоны планируемого размещения линейного объекта
- границы территории, в отношении которой осуществляется подготовка проекта планировки
- границы существующих земельных участков, учтенных в ЕГРН
- граница земельного участка под объектами нефтедобычи АО «Самаринвестнефть», учтенных в ЕГРН
- границы зоны леса, учтенных в ЕГРН
- 2 - номер характерной точки границ придорожной полосы
- границы кадастровых кварталов
- 63:31:0701003 - кадастровый номер квартала
- 63:31:0000000:4925 - кадастровый номер земельного участка, учтенного в ЕГРН
- :4925:ЗУ1 - кадастровый номер образуемого земельного участка
- ось проектируемой автодороги

Примечание:

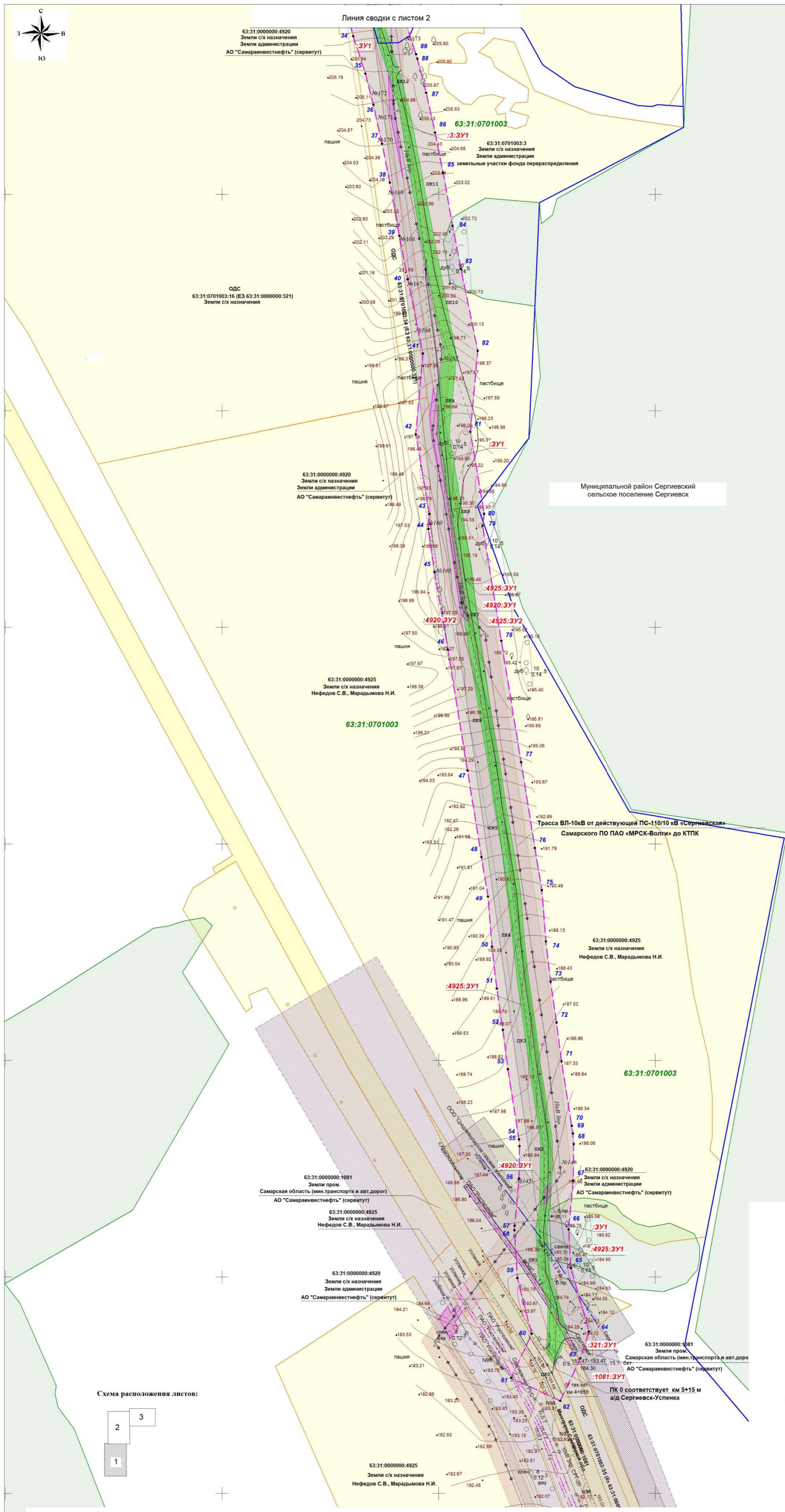
1. Границы зон планируемого размещения линейных объектов, подлежащих переносу (переустройству) из зон планируемого размещения линейных объектов отсутствуют

Схема расположения листов:



Заказчик: АО «Самаринвестнефть» Документация по планировке территории объекта: «Подъездная межпромышленная автодорога на Северо-Успенском месторождении» Местоположение: Самарская область, Сергиевский район, сельское поселение Сергиевск					
Изм.	Кол.уч.	Лист	№ док.	Подпись	Дата
Гл. инженер	Виноградов				
Составил	Бахарева				
Проверил	Баранова				
Раздел 5. Проект межевания территории Основная часть					
Чертеж межевания территории М 1:2 000					
Стадия	Лист	Листов			
П	3	3			
ООО «Терра» г. Самара 2022 год					

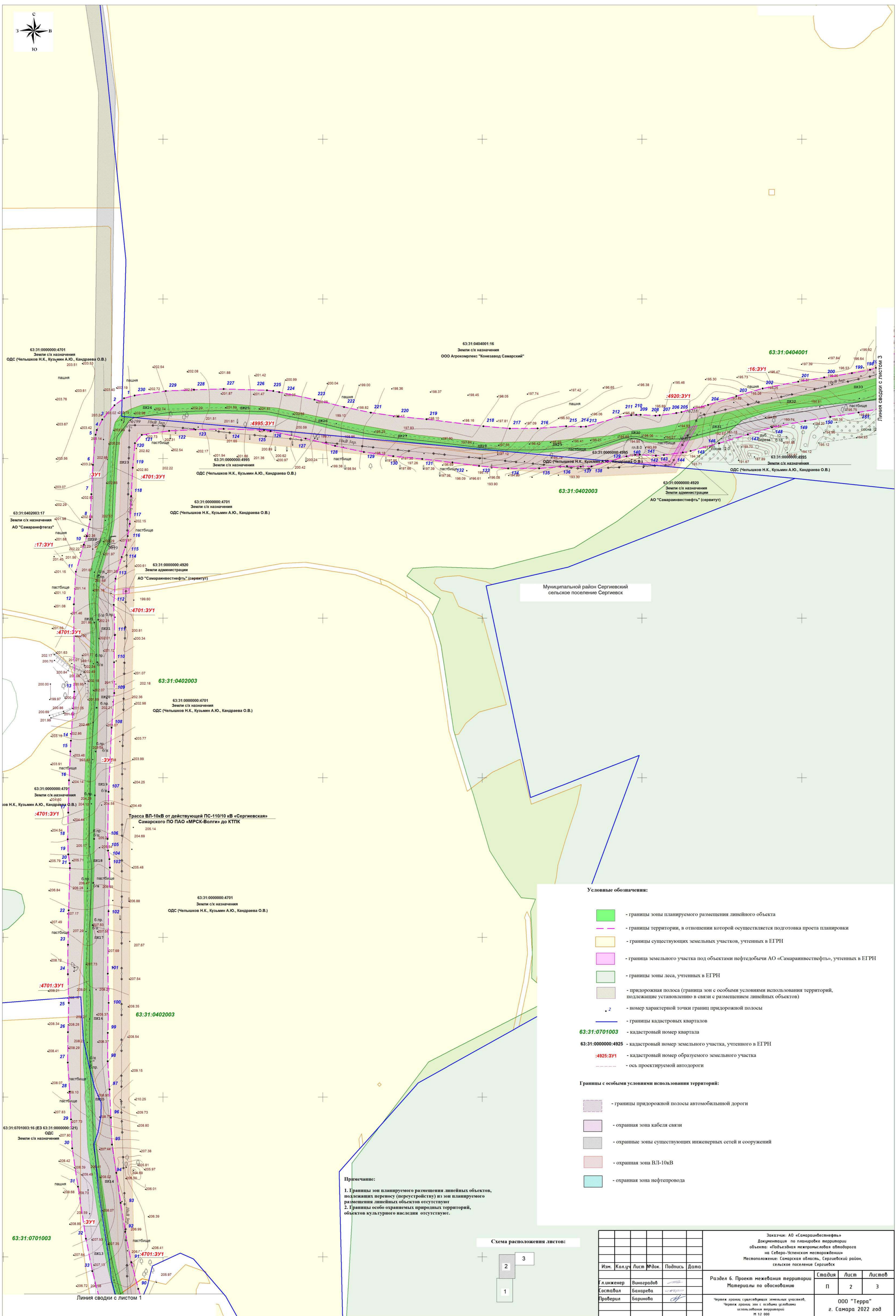




- Условные обозначения:**
- границы зоны планируемого размещения линейного объекта
  - границы территории, в отношении которой осуществляется подготовка проекта планировки
  - границы существующих земельных участков, учтенных в ЕГРН
  - граница земельного участка под объектами нефтедобычи АО «Самаринвестнефть», учтенных в ЕГРН
  - границы зоны леса, учтенных в ЕГРН
  - придорожная полоса (граница зон с особыми условиями использования территорий, подлежащие установлению в связи с размещением линейных объектов)
  - номер характерной точки границ придорожной полосы
  - границы кадастровых кварталов
  - 63:31:0701003 - кадастровый номер квартала
  - 63:31:0000000:4925 - кадастровый номер земельного участка, учтенного в ЕГРН
  - :4925:ЗУ1 - кадастровый номер образуемого земельного участка
  - ось проектируемой автодороги
- Границы с особыми условиями использования территорий:**
- границы придорожной полосы автомобильной дороги
  - охранный зона кабеля связи
  - охранные зоны существующих инженерных сетей и сооружений
  - охранный зона ВЛ-10кВ
  - охранный зона нефтепровода

**Примечание:**  
 1. Границы зон планируемого размещения линейных объектов, подлежащих переносу (перустройству) из зон планируемого размещения линейных объектов отсутствуют.  
 2. Границы особо охраняемых природных территорий, объектов культурного наследия отсутствуют.

Заказчик: АО «Самаринвестнефть» Документация по планировке территории объекта: «Подземная межрайонная автодорога на Сибиряк-Испитинская несоразделенная Местоположение: Самарская область, Сергиевский район, сельское поселение Сергиевск					
Изм.	Кол.ч.	Лист	№дк.	Подпись	Дата
Инженер	Виноградов				
Составил	Бахарева				
Проверил	Барина				
Раздел 6. Проект межевания территории Материалы по обновлению					
Стадия	Лист	Листов			
П	1	3			
Чертеж границ существующих земельных участков, Через границы зон с особыми условиями использования территорий М 1:2 000					
000 "Терра" г. Самара 2022 год					



Линия сводки с листом 3

Линия сводки с листом 1

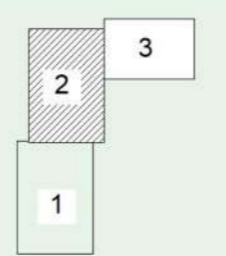
Муниципальный район Сергиевский  
сельское поселение Сергиевск

**Условные обозначения:**

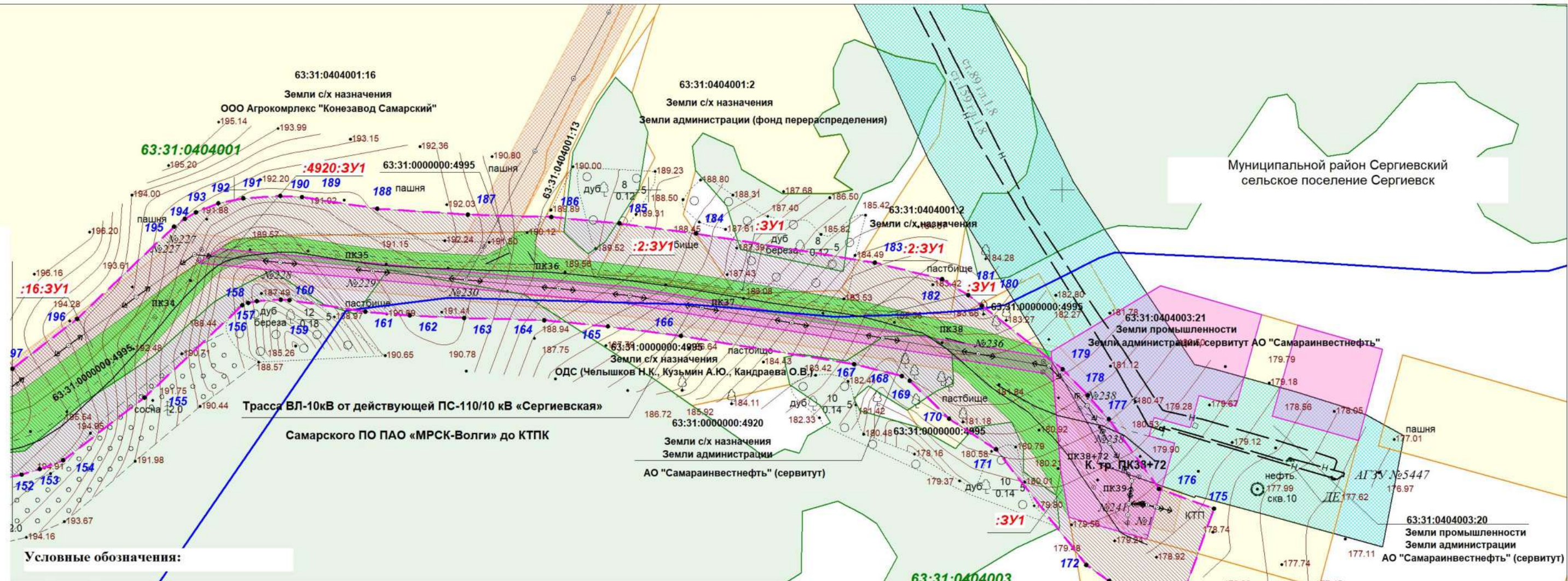
- границы зоны планируемого размещения линейного объекта
  - границы территории, в отношении которой осуществляется подготовка проекта планировки
  - границы существующих земельных участков, учтенных в ЕГРН
  - граница земельного участка под объектами нефтедобычи АО «Самаринвестнефть», учтенных в ЕГРН
  - границы зоны леса, учтенных в ЕГРН
  - придорожная полоса (граница зон с особыми условиями использования территорий, подлежащие установлению в связи с размещением линейных объектов)
  - номер характерной точки границ придорожной полосы
  - границы кадастровых кварталов
  - 63:31:0701003 - кадастровый номер квартала
  - 63:31:0000000:4925 - кадастровый номер земельного участка, учтенного в ЕГРН
  - :4925:ЗУ1 - кадастровый номер образуемого земельного участка
  - ось проектируемой автодороги
- Границы с особыми условиями использования территорий:**
- границы придорожной полосы автомобильной дороги
  - охранный зона кабеля связи
  - охранные зоны существующих инженерных сетей и сооружений
  - охранный зона ВЛ-10кВ
  - охранный зона нефтепровода

**Примечание:**  
 1. Границы зон планируемого размещения линейных объектов, подлежащих переносу (перестройке) из зон планируемого размещения линейных объектов отсутствуют.  
 2. Границы особо охраняемых природных территорий, объектов культурного наследия отсутствуют.

**Схема расположения листов:**



				Заказчик: АО «Самаринвестнефть» Документация по планировке территории объекта: «Подъездная межприморская автодорога на Северо-Успенском месторождении» Местоположение: Самарская область, Сергиевский район, сельское поселение Сергиевск					
Изм.	Кол.ч.	Лист	№ док.	Подпись	Дата	Раздел 6. Проект межевания территории Материалы по обоснованию	Стандия	Лист	Листов
							П	2	3
Гли инженер	Виноградов					Через границы существующих земельных участков, Через границы зон с особыми условиями использования территории И.12.008	ООО «Терра» г. Самара 2022 год		
Составил	Бахарева								
Проверил	Баринева								



**Условные обозначения:**

- границы зоны планируемого размещения линейного объекта
- границы территории, в отношении которой осуществляется подготовка проекта планировки
- границы существующих земельных участков, учтенных в ЕГРН
- граница земельного участка под объектами нефтедобычи АО «Самараинвестнефть», учтенных в ЕГРН
- границы зоны леса, учтенных в ЕГРН
- придорожная полоса (граница зон с особыми условиями использования территорий, подлежащие установлению в связи с размещением линейных объектов)
- 2 - номер характерной точки границ придорожной полосы
- границы кадастровых кварталов
- 63:31:0701003** - кадастровый номер квартала
- 63:31:0000000:4925** - кадастровый номер земельного участка, учтенного в ЕГРН
- :4925:3У1** - кадастровый номер образуемого земельного участка
- ось проектируемой автодороги

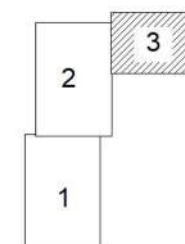
**Границы с особыми условиями использования территорий:**

- границы придорожной полосы автомобильной дороги
- охранный зона ВЛ-10кВ
- охранный зона нефтепровода

**Примечание:**

1. Границы зон планируемого размещения линейных объектов, подлежащих переносу (переустройству) из зон планируемого размещения линейных объектов отсутствуют
2. Границы особо охраняемых природных территорий, объектов культурного наследия отсутствуют.

**Схема расположения листов:**



Заказчик: АО «Самараинвестнефть» Документация по планировке территории объекта: «Подъездная межпромысловая автодорога на Северо-Успенском месторождении» Местоположение: Самарская область, Сергиевский район, сельское поселение Сергиевск					
Изм.	Кол.уч	Лист	№ док.	Подпись	Дата
Гл.инженер	Виноградов				
Составил	Бахарева				
Проверил	Баранова				
Раздел 6. Проект межевания территории Материалы по обоснованию					
Стадия		Лист		Листов	
П		3		3	
Чертеж границ существующих земельных участков, Чертеж границ зон с особыми условиями использования территорий М 1:2 000					
ООО «Терра» г. Самара 2022 год					